

Direction des Déplacements

Service SEESRM

Contact Service Exploitation et Gestion du Domaine Public

Tél : 04 75 75 92 92

Courriel : segdp@ladrome.fr

ARRÊTÉ N° SEGDP-2026-8-AT

Le Président du Conseil départemental,

Vu la loi n° 82.213 du 2 mars 1982, relative aux droits et libertés des communes des départements et des régions, modifiée et complétée par la loi n° 82-623 du 22 juillet 1982 et la loi n° 83-8 du 7 janvier 1983 et la loi n° 2004-809 du 13 août 2004 sur les libertés et responsabilités locales,

Vu le décret n° 86.475 du 14 mars 1986 relatif à l'exercice du pouvoir de police en matière de circulation routière,

Vu le Code de la Route,

Vu le Code de la voirie routière,

Vu le Code des Collectivités Territoriales (Article 131.3 notamment),

Vu l'instruction interministérielle sur la signalisation routière (livre 1 - 8e partie : signalisation temporaire) approuvée par l'arrêté interministériel du 6 novembre 1992 et modifiée par les textes subséquents,

Vu la demande du 16 décembre 2025 présentée par l'association BOUCLES DROME ARDECHE ORGANISATION, représentée par M. Thierry JULIEN (Tel : 0786386986 - Mail : guillaume.delpesch@bdao.info),

Vu l'avis favorable des Responsables des Centres Techniques Départementaux de CREST, MONTÉLIMAR et VALENCE,

Considérant qu'il importe d'assurer la sécurité des usagers et des riverains de la voie publique et de réduire autant que possible les entraves à la circulation,

Considérant que pour l'organisation de la course cycliste "**FAUN DRÔME CLASSIC**", il y a lieu de réglementer la circulation, afin d'assurer la sécurité des usagers de la route, celle des visiteurs et des participants,

ARRÊTE

ARTICLE 1

Conformément à l'avis favorable de la Commission Départementale de la Sécurité Routière du 05/02/2026,

La course cycliste «**FAUN DRÔME CLASSIC**» se déroulera **le dimanche 1er mars 2026 de 11h30 à 16h30** dans le département de la Drôme selon l'itinéraire joint.

Un **usage exclusif temporaire de la chaussée** sera accordé au moment de la course, sous réserve :

- de la délivrance du récépissé de déclaration préfectorale,
- de la présence de signaleurs à chaque intersection,
- du signalement par un dispositif approprié et adapté au déroulement de l'épreuve du passage de la manifestation sportive aux autres usagers de la chaussée,

La manifestation empruntera les Routes Départementales suivantes:

RD105 du PR5+207 au PR12+407 sur les communes de MARSANNE, ROYNAC, et LA-ROCHE-SUR-GRANE, hors agglomération.

RD509A du PR2+506 au PR 4+440 sur la commune d'EURRE, hors agglomération.

RD204 du PR 0+0 au PR 8+489 sur les commune de GRANE et MIRAMANDE, hors agglomération.

RD142 du PR 0+0 au PR 7+625 sur les communes de MONTMEYRAN, UPIE et VAUNAVEY, hors agglomération.

RD57 du PR 4+821 au PR 15+285 sur les commune de MIRMANDE et MARSANNE, hors agglomération.

RD111 du PR 8+658 au PR 13+227 sur les communes d'ETOILE-SUR-RHONE et MONTTOISON, hors agglomération.

RD93 du PR 1+632 au PR 12+892 sur les communes de LIVRON-SUR-DROME, ALLEX et EURRE, hors agglomération.

RD538 du PR 64+765 au PR 68+1119 sur les communes de VAUNAVEY-LA-ROCHETTE et CREST, hors agglomération.

RD125 du PR 38+0 au PR 41+90 sur les communes d'ALLEX et GRANE, hors agglomération.

RD113 du PR 7+200 au PR 16+288 sur la commune de LA-ROCHE-SUR-GRANE et GRANE, hors agglomération.

RD509 du PR 0+0 au PR 0+38 sur les communes de CREST et EURRE, hors agglomération.

RD104 du PR 8+579 au PR 10+400 sur la commune de GRANE, hors agglomération.

RD111A du PR 0+0 au PR 0+604 sur la commune d'ETOILE-SUR-RHONE, hors agglomération.

RD247 du PR 0+656 au PR 5+590 sur les commune d'ETOILE-SUR-RHONE et LIVRON-SUR-DROME, hors agglomération.

RD125 du PR 29+176 au PR 34+489 sur les commune d'UPIE, MONTMEYRAN et MONTTOISON, hors agglomération.

RD444 du PR 0+981 au PR 1+104 sur la commune d'ETOILE-SUR-RHONE, hors agglomération.

RD93 du PR 13+954 au PR 15+200 sur la commune de CREST, hors agglomération.

ARTICLE 2

Au cours de cette période, la circulation pourra être interrompue au passage de la manifestation sur l'ensemble des routes départementales concernées par l'épreuve, hors agglomération.

Le régime d'usage exclusif temporaire de la chaussée autorise les signaleurs à interdire momentanément la circulation aux usagers de la route lors du passage de la course.

Sur l'itinéraire emprunté par l'épreuve sportive, les usagers seront tenus de céder le passage à la course et de respecter les instructions des signaleurs pour permettre son bon déroulement et assurer la sécurité du public, des participants et des autres usagers de la route.

Les usagers de la route ne peuvent reprendre leur marche qu'après accord des signaleurs, ou après le passage du véhicule informant la fin de la manifestation.

ARTICLE 3

Les opérations d'occultation, de surveillance et de maintien de la signalisation nécessaires pour mettre en œuvre l'usage exclusif temporaire de la chaussée, seront effectuées par les organisateurs et sous leur entière responsabilité. L'organisateur est responsable des équipements et des signaleurs.

Des panneaux d'information seront installés de part et d'autre de l'itinéraire 5 jours avant la manifestation par l'organisateur de la manifestation.

La signalisation sera mise en place au plus tard le dernier jour ouvrable la précédant et sera occultée jusqu'au moment de son utilisation.

Toutes inscriptions ou marques à la peinture sur la chaussée sont formellement interdites.

Dès la fin de l'évènement, la route et ses dépendances devront être débarrassées de tous les objets encombrants, qu'ils présentent ou ne présentent pas un danger envers les usagers de la route. Seulement après cette opération, l'enlèvement de la signalisation concernant la déviation sera effectué et la route sera de nouveau ouverte à la circulation.

L'organisateur s'engage à prendre à sa charge les frais de nettoyage ou de dégradation de la chaussée si celle-ci était endommagée après le passage de la manifestation.

ARTICLE 4

La responsabilité du pétitionnaire sera substituée à celle de l'Administration, si celle-ci venait à être recherchée pour tous accidents qui seraient la conséquence de l'inobservation de la présente réglementation.

ARTICLE 5

La demande de toute personne ayant la nécessité d'emprunter la portion de la route neutralisée pour une raison impérieuse ou grave, celle des forces de secours ou de l'ordre, et des services d'entretien et d'exploitation des routes départementales sera prise en compte immédiatement.

ARTICLE 6

Le présent arrêté ne sera valable que sous réserve de la délivrance de l'autorisation Préfectorale relative à cet évènement.

ARTICLE 7

M. le Directeur des Déplacements de la Drôme,
M. le Commandant du Groupement de Gendarmerie de la Drôme,
sont chargés, chacun en ce qui le concerne, de l'exécution du présent arrêté dont une copie leur sera adressée.

ARTICLE 8

Copie sera adressée à :

Département de la Drôme - Direction des Déplacements - Service Exploitation et Gestion du Domaine Public Routier,
Mme Muriel PARET, Conseillère départementale du canton de CREST,
M. Daniel GILLES, Conseiller départemental du canton de CREST,
Mme Françoise CHAZAL, Conseillère départementale du canton de LORIOL-SUR-DRÔME,
M. Jacques LADEGAILLERIE, Conseiller départemental du canton de LORIOL-SUR-DRÔME,
Mme Corinne MOULIN, Conseillère départementale du canton de DIEULEFIT,
M. André GILLES, Conseiller départemental du canton de DIEULEFIT,
M. le Commandant du Groupement de Gendarmerie de la Drôme,
Centre Technique Départemental de CREST, Centre Technique Départemental de MONTELMAR,
Centre Technique Départemental de VALENCE,
Département de la Drôme - Registre des actes administratifs,
Mme Sandrine MARIN-LOEUILLLET,
Antenne Régionale des Transports Inter-Urbains et Scolaires de la Drôme,
Préfecture de la Drôme,
M. Thierry JULIEN, BOUCLES DROME ARDECHE ORGANISATION,
M. le Maire de la commune d'ALLEX,
Mme le Maire de la commune de CREST,
Mme le Maire de la commune d'ETOILE-SUR-RHÔNE,
M. le Maire de la commune d'EURRE,
M. le Maire de la commune de GRANE,
M. le Maire de la commune de LA ROCHE-SUR-GRANE,
M. le Maire de la commune de LIVRON-SUR-DRÔME,
M. le Maire de la commune de MARSANNE,
M. le Maire de la commune de MIRMANDE,
M. le Maire de la commune de MONTMEYRAN,
M. le Maire de la commune de MONTMEYRAN,
M. le Maire de la commune de MONTOISON,
Mme le Maire de la commune de ROYNAC,
M. le Maire de la commune d'UPIE,
M. le Maire de la commune de VAUNAVEYS-LA-ROCHETTE,

Fait à Valence,

Le Président du Conseil départemental et par délégation,

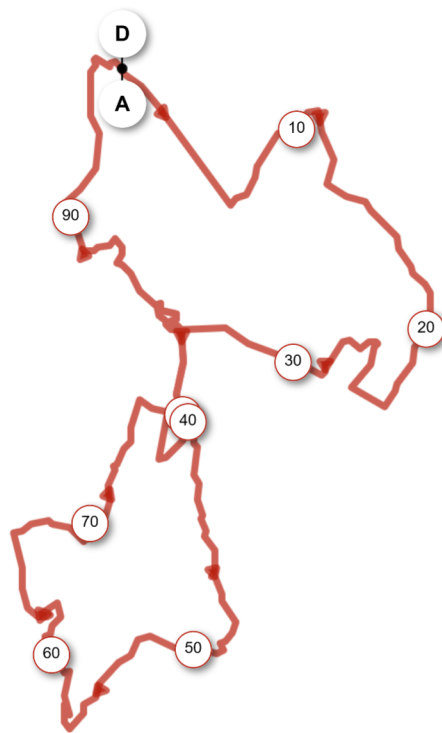
Liste des pièces jointes :

- FaunDromeClassic_Horaires_2026_V1
- cartographie

[imprimer](#)

Valence

Portes-lès-Valence








5 km

[Voir le profil altimétrique et les types de voies](#)

Leaflet, Editeur © [OpenRunner](#) | Maps © Thunderforest thunderforest.com - Data © [OpenStreetMap contributors](#)

KILOMETRES			ROUTE	ITINÉRAIRE		39	41	43
Partiels	À parcourir	Parcours				km/h	km/h	km/h
0	6,5	0,0		Départ fictif		39	41	43
1,3	3,7	0,1			⚠	11:45	11:45	11:45
		0,2		Croisement place d'armes D 444		11:45	11:45	11:45
1,9	1,8		D444					
0	1,8	0,4		Croisement D 444 - D 111		11:45	11:45	11:45
		1,0	D111		⚠	11:46	11:46	11:46
0,3	1,5	4,9		Croisement D 111 - D 125		11:52	11:52	11:52
0,5	1,3		D125	Montoisson				
0,4	1,1	5,8		Croisement D 125 - D 111		11:53	11:53	11:53
		6,3		Croisement D 125 - D 342		11:54	11:54	11:54
0,7	0,4		D125					
0,4	0	6,5		Départ réel borne kilométrique N° 33		11:54	11:54	11:54
0,0	189,0	0,0						
2,2	186,8	2,2		Croisement D 125 Chemin de Blanchonne		11:57	11:44	11:44
			D125					
0,7	183,5	3,9		Croisement D 125 - D 142		12:00	11:59	11:59
			D 142	Upie				
7,6	175,9	11,3		Croisement D 142-D 538		12:11	12:10	12:09
3,0	173,0	14,2	D 538	Crest	⚠	12:15	12:14	12:13
0,1	172,9	14,3		Croisement D 538-D 93		12:16	12:14	12:13
			D 93	Eurre				
2,4	170,5	16,7		Début zone de ravitaillement Croisement D 93 - route du TGV		12:19	12:18	12:17
1,0	169,5	17,7	route du TGV	Sommet mur d'Eurre		12:21	12:19	12:18
0,9	168,6	18,6		Croisement route du TGV- D 509a		12:22	12:21	12:19
1,1	167,5	19,7	D 509a		⚠	12:24	12:22	12:21
1,0	166,5	20,7		Croisement D 509a - Condamine		12:25	12:24	12:22
		21,1	Condamine			12:26	12:24	12:23
0,6	165,9	21,3		Croisement Condamine - D 93		12:26	12:25	12:23
			D 93					
1,0	164,9	22,3		Croisement D 93 - D 111		12:28	12:26	12:25
4,1	160,9	26,3		Allex		12:34	12:32	12:30
0,0	160,9	26,3	Route du mur d'allex	Croisement D 93 - Route du mur d'Allex		12:34	12:32	12:30
0,6	160,3	26,9		Sommet mur d'Allex		12:35	12:33	12:31
1,2	159,1	28,1		Croisement Mur d'Allex- D 93		12:37	12:35	12:33
			D 93					
2,0	157,1	30,1	Chemin de la libération	Croisement D 93 - Chemin de la libération		12:40	12:38	12:36
0,7	156,4	30,8	Chemin de la soulier	Sommet Plateau de Soulier		12:41	12:39	12:36
2,2	154,9	32,3		Croisement route plateau de Soulier- D 93		12:43	12:41	12:39
			D 93					
1,7	153,3	33,9		Croisement D 93 - D 247		12:46	12:43	12:41
			D 247					
3,4	149,9	37,3		Étoile-sur-Rhône - les pécolets	⚠	12:51	12:48	12:46
1,5	148,4	38,8		Croisement D 247- D 111		12:53	12:50	12:48
			D 111	Zone bidon 500 m				
1,1	147,3	39,9		Croisement D 111 - D 444		12:55	12:52	12:49
			D 444					
0,2	147,1	40,1	Chemin côte chaude	Croisement D 444 - Chemin côte chaude		12:55	12:52	12:49
0,5	146,6	40,6		Sommet côte chaude - Fin 1 ^{er} tour		12:56	12:53	12:50
0,1	146,5	40,7				12:56	12:53	12:50
0,1	146,4	40,8		Croisement place d'armes D 444		12:56	12:53	12:50
			D 444	Zone bidon 500 m				
0,2	146,2	41,0		Croisement D 444 - D 111		12:57	12:54	12:51
0,6	145,6	41,6	D 111		⚠	12:58	12:54	12:52
3,9	141,8	45,4		Croisement D 111 - D 125		13:03	13:00	12:57
			D 125	Montoisson				
0,9	140,9	46,3		Croisement D 125 - D 111		13:05	13:01	12:58
0,5	140,4	46,8		Croisement D 125 - D 342		13:06	13:02	12:59
1,5	138,9	48,3	D 125 route de Montmeyran			13:08	13:04	13:01
1,0	137,9	49,3		Croisement D 125 - Ch. de Blanchonne		13:09	13:06	13:02
			D125					
0,5	134,5	51,5		Croisement D 125 - D 142		13:13	13:09	13:05
			D 142	Upie				
7,6	127,0	59,0		Croisement D142 - D538		13:24	13:20	13:16
3,0	124,0	62,0	D 538	Crest	⚠	13:29	13:24	13:20

KILOMÈTRES			ROUTES	ITINÉRAIRE		38	40	42
Partiels	À parcourir	Parcourus				km/h	km/h	km/h
3,1	124,0	62,0		Croisement D 538 - D 93	Giratoire - drapeau jaune	13:29	13:24	13:20
			D 93	Eurre				
2,4	121,6	64,4		Début zone de ravitaillement Croisement D 93 - route du TGV	Giratoire - drapeau jaune	13:33	13:28	13:23
1,0	120,6	65,4	Route du TGV	Sommet mur d'Eurre	Zone de délestage	13:34	13:29	13:25
0,9	119,7	66,3		Croisement route du TGV - D 509a		13:36	13:31	13:26
1,1	118,6	67,4	D 509a		Virage étroit - drapeau jaune	13:37	13:32	13:28
1,0	117,6	68,4		Croisement D 509a - Condamine		13:39	13:34	13:29
0,4	117,2	68,8	Condamine		Îlot - drapeau jaune	13:39	13:34	13:30
0,2	117,0	69,0		Croisement Condamine - D 93		13:40	13:34	13:30
			D 93					
1,0	116,0	70,0		Croisement D 93 - D 111	Îlot - drapeau jaune	13:41	13:36	13:31
4,1	112,0	74,0		Allex		13:47	13:42	13:37
0,0	112,0	74,0	Route du mur d'allex	Croisement D 93 - Route du mur d'Allex	Îlot - drapeau jaune	13:47	13:42	13:37
0,6	111,4	74,6		Sommet mur d'Allex		13:48	13:43	13:38
1,2	110,2	75,8		Croisement Mur d'Allex - D 93	Giratoire- drapeau jaune	13:50	13:44	13:39
			D 93					
2,0	108,2	77,8	Chemin de la libération	Croisement D 93 - Chemin de la libération		13:53	13:47	13:42
0,7	107,5	78,5	Chemin de la soulier	Sommet Plateau de Soulier		13:54	13:48	13:43
1,5	106,0	80,0		Croisement route plateau de Soulier - D93		13:57	13:51	13:45
			D 93					
1,7	104,3	81,7		Croisement D 93 - D 247		13:59	13:53	13:48
			D 247					
3,4	101,0	85,0		Étoile-sur-Rhône - les pécolets	 Rétrécissement - drapeau jaune	14:04	13:58	13:52
1,5	99,5	86,5		Croisement D 247 - D 111		14:07	14:00	13:54
			D 111	Zone bidon 500 m				
1,1	98,4	87,6		Croisement D 111 - D 444		14:08	14:02	13:56
			D 444					
0,2	98,2	87,8	Chemin côte chaude	Croisement D 444 - Chemin côte chaude		14:09	14:02	13:56
0,5	97,7	88,3		Sommet côte chaude - Fin 2^e tour		14:09	14:03	13:57
0,1	97,6	88,4			Chicane - drapeau jaune	14:10	14:03	13:57
0,2	97,5	88,5		Croisement place d'armes D 444		14:10	14:03	13:57
			D 444	Zone bidon 500 m				
0,2	97,3	88,7		Croisement D 444 - D111		14:10	14:03	13:57
0,6	96,7	89,3	D 111		 Radar	14:11	14:04	13:58
4,5	92,9	93,1		Croisement D 111 - D 125		14:17	14:10	14:03
			D 125	Montoisson				
0,9	92,0	94,0		Croisement D 125 - D 111		14:18	14:11	14:05
0,5	91,5	94,5		Croisement D 125 - D 342		14:19	14:12	14:05
1,5	90,0	96,0	D 125 route de Montmeyran			14:21	14:14	14:07
1,0	89,0	97,0		Croisement D 125 - Ch de Blanchonne		14:23	14:15	14:09
			D125					
0,5	85,6	99,1		Croisement D 125 - D 142		14:26	14:19	14:12
			D 142	Upie				
7,6	78,1	106,6		Croisement D 142 - D 538	Giratoire - drapeau jaune	14:38	14:30	14:22
3,0	75,1	109,6	D 538	Crest	 Radar	14:42	14:34	14:26
3,1	75,0	109,7		Croisement D 538 - D 93	Giratoire - drapeau jaune	14:42	14:34	14:27
			D 93	Eurre				
2,4	72,7	112,0	Début zone de ravitaillement	Croisement D 93 - route du TGV	Giratoire - drapeau jaune	14:46	14:37	14:30
0,7	87,0	102,0		Croisement D 111 b - D 538a		14:22	14:14	14:06
			D 538a	Montmeyran	Îlot rétrécissement - drapeau jaune			
0,7	86,3	102,7		Croisement D 538a - D 125		14:23	14:15	14:07
0,2	86,1	102,9	D 125		4 îlots successifs - drapeau jaune	14:23	14:15	14:08
0,5	85,6	103,4		Croisement D 125 - D 142		14:24	14:16	14:08
			D 142	Upie				
7,6	78,1	110,9		Croisement D 142 - D 538	Giratoire - drapeau jaune	14:36	14:27	14:19
3,0	75,1	113,9	D 538	Crest	 Radar	14:40	14:31	14:23
3,1	75,0	114,0		Croisement D 538 - D 93	Giratoire - drapeau jaune	14:41	14:32	14:23
			D 93	Eurre				
2,4	72,7	116,3		Début zone de ravitaillement Croisement D 93 - route du TGV	Giratoire - drapeau jaune	14:44	14:35	14:27
1	71,7	113,0	route du TGV	Sommet mur d'Eurre	Zone de délestage	14:47	14:39	14:31
0,9	70,8	113,9		Croisement route du TGV- D 509a		14:49	14:40	14:32
1,1	69,7	115,0	D 509a		 Virage étroit - drapeau jaune	14:50	14:42	14:34
2,1	68,7	116,0		Croisement D 509a - Condamine		14:52	14:43	14:35
0,4	68,3	116,4	Condamine		Îlot - drapeau jaune	14:53	14:44	14:36

KILOMÈTRES			ROUTES	ITINÉRAIRE		38 km/h	40 km/h	42 km/h
Partiels	À parcourir	Parcours						
0,2	68,1	116,6	D 93	Croisement Condamine - D93		14:53	14:44	14:36
1,0	67,1	117,6		Croisement D 93 - D 111	Îlot - drapeau jaune	14:54	14:46	14:38
4,1	63,1	121,6	Route du mur d'allex	Allex		15:01	14:51	14:43
0,0	63,1	121,6		Croisement D 93 - Route du mur d'Allex	Îlot - drapeau jaune	15:01	14:51	14:43
0,6	62,5	122,2		Sommet mur d'Allex		15:02	14:52	14:44
1,2	61,3	123,4	D 125	Croisement Mur d'Allex- D 125	Giratoire- drapeau jaune	15:03	14:54	14:46
0,5	60,8	123,9			Giratoire- drapeau jaune	15:04	14:55	14:46
0,6	60,2	124,5	D 125 route de Grane	Croisement D 93-D 125	Îlot- drapeau jaune	15:05	14:56	14:47
1,6	58,6	126,5	D 125	Passage à niveau		15:08	14:59	14:50
1,5	57,1	127,6		Cr D 125 - Montée du Beffroi		15:10	15:00	14:52
0,4	56,7	128,0	Montée du beffroi	Grane	Chicane - drapeau jaune	15:10	15:01	14:52
0,3	56,4	128,3	D 113	Croisement Montée du Beffroi - D 113		15:11	15:01	14:53
4,8	52,0	133,2		Croisement D 113 - D 166		15:18	15:08	14:59
				La Roche-sur-Grane				
4,2	49,2	137,0		Croisement D 113 - D 105		15:24	15:14	15:05
3,5	48,5	137,5	D 105	Col de Tartaignille		15:25	15:15	15:05
5,5	41,1	143,6	D 57	Marsanne - Croisement D 107 - D 57		15:34	15:24	15:14
		144,2		Début zone de ravitaillement		15:35	15:25	15:15
3,9	37,2	148,2		Col de la Grande Limite	Zone de délestage	15:42	15:30	15:20
6,5	30,7	154,0		CR D 57 - D 204		15:50	15:39	15:28
			D 204					
4,3	26,4	159,0		Sommet côte des Roberts		15:58	15:46	15:35
4,3	22,2	163,2	D 104	CR D 204 - D 104		16:05	15:52	15:41
1,0	21,2	164,3		CR D 104 - chemin de Malaire		16:06	15:54	15:43
1,8	19,4	166,0		Côte de Grane CR Ch de Malaire - Ch des Auches	Virage serré 	16:09	15:56	15:45
			Chemin des Auches	Descente étroite				
1,5	17,9	167,5	D 437			16:11	15:59	15:47
0,4	17,9	167,7	D 125	Grane - CR D 437 - D 125		16:12	15:59	15:48
0,5	17,4	168,0		CR D 104-D 125	Giratoire - drapeau jaune	16:12	15:59	15:48
0,3	17,2	167,5	D 125			16:11	15:59	15:47
1,5	15,9	169,7		Passage à niveau		16:15	16:02	15:50
3,0	14,4	171,1		Allex - Croisement D 125 - D 93	Îlot - drapeau jaune	16:17	16:04	15:52
3,1	14,3	171,2	Pied mur d'Allex	Croisement D 93 - mur d'Allex		16:17	16:04	15:52
0,1	14,3	171,3		Rétrécissement		16:17	16:04	15:53
0,6	13,7	171,9		Sommet mur D'Allex		16:18	16:05	15:53
1,2	12,5	173,0		Croisement Mur d'Allex- D 93	Giratoire - drapeau jaune	16:20	16:07	15:55
			D 93					
2,0	10,5	175,0	Chemin de la libération	Croisement D 93 - Chemin de la libération		16:23	16:10	15:58
0,7	12,5	175,6	Chemin de la soulier	Sommet Plateau de Soulier		16:24	16:10	15:59
1,5	8,3	177,2		Croisement route plateau de Soulier- D 93		16:26	16:13	16:01
			D 93					
1,7	6,6	178,8		Croisement D 93 - D 247		16:29	16:15	16:03
			D 247					
3,4	3,3	182,2	D 111	Étoile-sur-Rhône - les pécolets		16:34	16:20	16:08
1,5	1,8	184,3		Croisement D 247- D 111		16:37	16:23	16:11
			D 111					
1,1	0,7	184,9		Croisement D 111 - D 444		16:38	16:24	16:12
			D 444					
0,2	0,5	185,1	Chemin côte chaude	Croisement D 444 - Chemin côte chaude		16:38	16:24	16:12
0,5	0,0	185,6		Arrivée - Sommet côte chaude		16:39	16:25	16:12

1^{ER} MARS 2026

Étoile-sur-Rhône
Départ / Arrivée

